
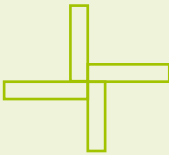



UUDENKAUPUNGIN OMINAISPIIRTEET

	Meri, veden läheisyys, portti ulkomaailmaan	Kaupunginlahti, Vanha kirkko, Pakkahuone	Tervaporttisolta, suolamakasiinit, olohuone.	Vallinmäki, luotsitupa, katseen suunta horisonttiin.
Empire-ruutu-kaava, leveät ja suorat kadut. Vihreät puutunnelit	Chiewitzin akseli, Rauhanpuisto, tori, uusi kirkko ja koulukortteli	Hiekkapäällysteiset kadut ja jalkakäytävät. Rahisevat askeleet.	Myllymäki, Rauhanpuisto, Itäpuisto, keskuspuisto	Kaupunginkirjasto, Vallila, Raatihuone, Pookinkulma
Puutaloalue, historiallinen, mutta suosittu asuinalue	Puutalokorttelien puustoiset palokujat		Hillitty värikyys ja pieni-piirteiset yksityiskohdat	Koristeelliset portit ja kiehtovat sisäpihat
Kuninkaalta saadut maat ja tiivis kaupunginosarakenne ja laajat virkistysalueet.	Makeavedenallas ja pergeratie. Velhoveden rengastie.	Elävä maaseutu, pitkä kasvukausi, Suukarin pelagisen saaliin kalasatama	Meriväylä, Kantatie 43, seututie, maisemareitit ja rautatie Turkuun.	Metalliteollisuus, laiva- ja autoteollisuuden kehittyvät klusterit.
Lokalahden kirkko, Sundholman kartano	Sirppujoki, Männäisten ruukinalue, Kallelan ja Varhelan kylät	Pyhämaan kyläasutus, kirkonkylällä, Kettelissä ja Pitkäluodossa.	Saaristo, Putsaari ja sen lähisaaret, Lyökin Pooki ja luotsitupa	
Pienet kivi-jalka putiikit, ja yksityiset ravintolat. Lähiruoka	Kattavat harrastus- ja virkistysmahdollisuudet.	Tyks Vakka-Suomen sairaala.	Peruskoulut. lukio, Novidan ammatitopisto	Vakka-Suomen matkailun veturi

Lähde: Uudenkaupungin arkkitehtuuripolitiinen ohjelma 2020
uki.fi/apoli