

UUSIKAUPUNKI

METSÄHALLITUKSEN RANTA-ASEMAKAAVAN MUUTOS 4

Osallistumis- ja arviointisuunnitelma



15.11.2023

Nosto Consulting Oy

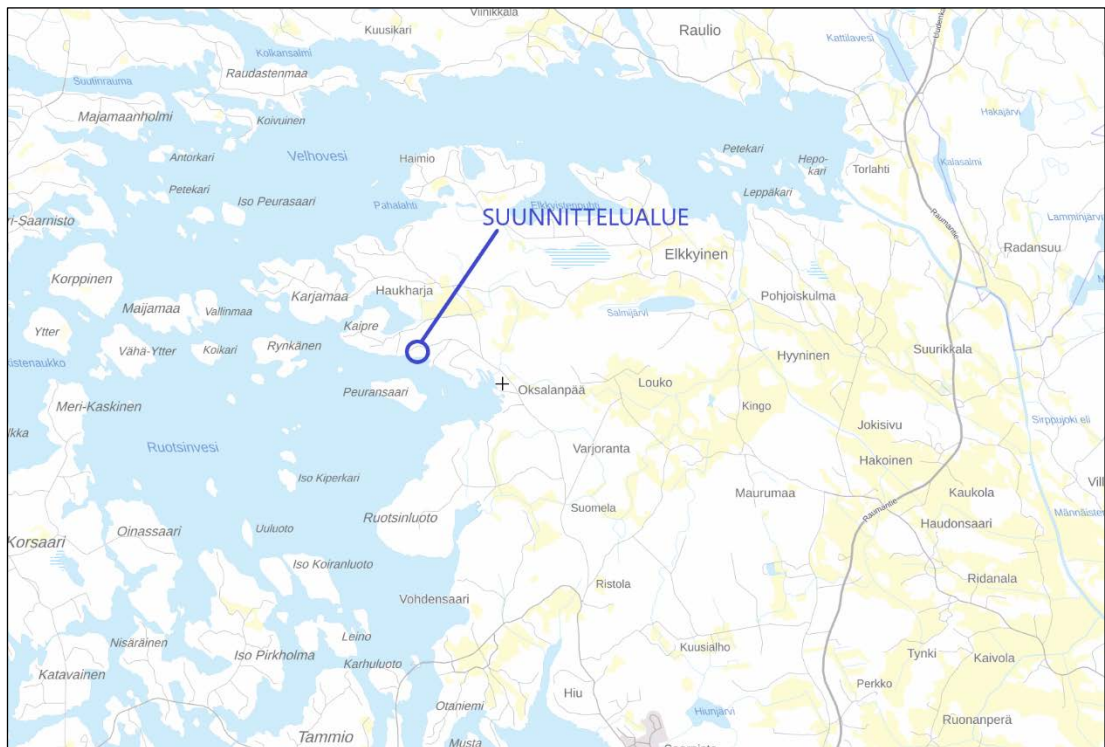
Osallistumis- ja arviointisuunnitelma kuvaa ranta-asemakaavan tavoitteet sekä sen, miten laatimis- ja suunnittelumenettely etenee. Osallistumis- ja arviointisuunnitelma sisältää myös perustiedot kaava-alueesta.

1. Suunnittelualue ja sijainti

Suunnittelualue sijaitsee Uudenkaupungin Oksalanpäänlahden rannalla noin 8 kilometrin päässä Uudenkaupungin keskustan palveluista. Suunnittelualueelle on kiinteä tieyhteys.

Suunnittelualue koostuu kiinteistöstä 895-459-1-48 KIVIRANTA sekä osasta kiinteistöä 895-459-876-1 YHTEINEN VESIALUE. Suunnittelualueen pinta-ala on yhteensä noin 0,73 hehtaaria.

Suunnittelualueen likimääräinen sijainti on esitetty seuraavissa kuvissa.



Maanmittauslaitoksen taustakartta.

Suunnittelualueen likimääräinen rajaus maastokartalla ja ilmakuvassa on esitetty seuraavissa kuvissa:



Maanmittauslaitoksen maastokartta.



Maanmittauslaitoksen ortoilmakuva.

Maanomistus

Suunnittelualueen kiinteistöt ovat yksityisomistuksessa.

2. Suunnittelun lähtökohdat ja tavoitteet

2.1 Lähtökohdat

Luonnonympäristö

Suunnittelualue on pääosin rakentunutta loma-asuntojen pihapiiriä. Kasvillisuus on tavanomaista saariston kasvillisuutta.

Rakennettu ympäristö

Suunnittelualueen kiinteistöt ovat jo rakentuneita. Lähiympäristössä sijaitsee sekä vapaa-ajan että vakituista asutusta.

Maakuntakaava

Ympäristöministeriö on vahvistanut 20.3.2013 Vakka-Suomen maakuntakaavan, joka on osa samana päivänä hyväksyttyä Varsinais-Suomen maakuntakaavaa.

Suunnittelualue on maakuntakaavassa maa- ja metsätalousvaltaista aluetta, jolla on erityisiä matkailun ja virkistyksen kehittämistarpeita (MRV). Alueita voidaan osoittaa lisäksi loma-asumiseen ja matkailutoiminnoille. Alueita voidaan käyttää myös jokamiehenoikeuden mukaiseen ulkoiluun ja retkeilyyn sekä harkitusti haja-asutusluonteiseen pysyvään asutukseen. Suunnittelualue on osoitettu myös pintaveden muodostumisalueeksi. Suunnitelmissa ja toimenpiteissä alueella on otettava huomioon pintaveden suojeleminen, että sen käyttömahdollisuuksia, laatua tai riittävyttä ei vaaranneta. Vesiensuojeluviranomaisille on suunnittelu- ja rakentamistoimenpiteiden yhteydessä varattava mahdollisuus lausunnon antamiseen. Suunnittelualue on loma-asutuksen mitoitusta osoittavaa osa-aluetta 2 eli 5–7 lay/km. Vapaan rannan osuus 40 prosenttia kokonaisrantaviivasta.

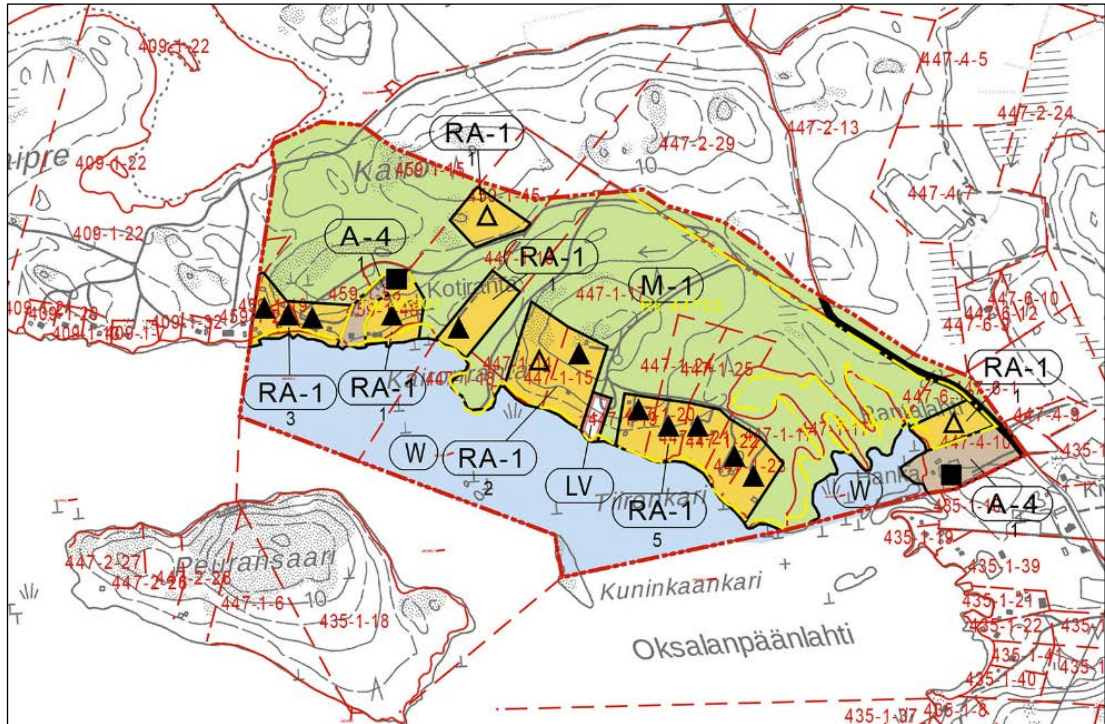
Vaihemaakuntakaavat

Maakuntavaltuusto hyväksyi kokouksessaan 11.6.2018 Varsinais-Suomen taajamien maankäytön, palveluiden ja liikenteen vaihemaakuntakaavan. Maankäyttö- ja rakennuslain 201 §:n mukaisesti maakuntahallitus määräsi kokouksessaan 27.8.2018 vaihemaakuntakaavan tulemaan voimaan ennen kuin se on saanut lainvoiman. Suunnittelualueelle ei kohdistu merkintöjä vaihemaakuntakaavassa.

Suunnittelualueella on voimassa luonnonarvojen ja -varojen vaihemaakuntakaava (hyväksytty maakuntavaltuustossa 14.6.2021, maakuntahallituksen päätös voimaantulosta 13.9.2021). Vaihemaakuntakaavassa suunnittelualueelle osoitetun maa- ja metsätalousvaltaisen alueen (MRV) kaavamääräystä on tarkennettu. Lisäksi suunnittelualueelle on osoitettu myös matkailun, retkeilyn ja virkistyksen kehittämisen kohdealueen merkintä.

Yleiskaava

Suunnittelualueella ei ole voimassa oikeusvaikutteista yleiskaavaa. Suunnittelualueelle ollaan laatimassa Kalannin yleiskaavaa, josta kaavaehdotus on ollut nähtävillä 19.8.–20.9.2021. Suunnittelualue on yleiskaavaluonnoksessa osoitettu loma-asuntoalueeksi (RA-1).



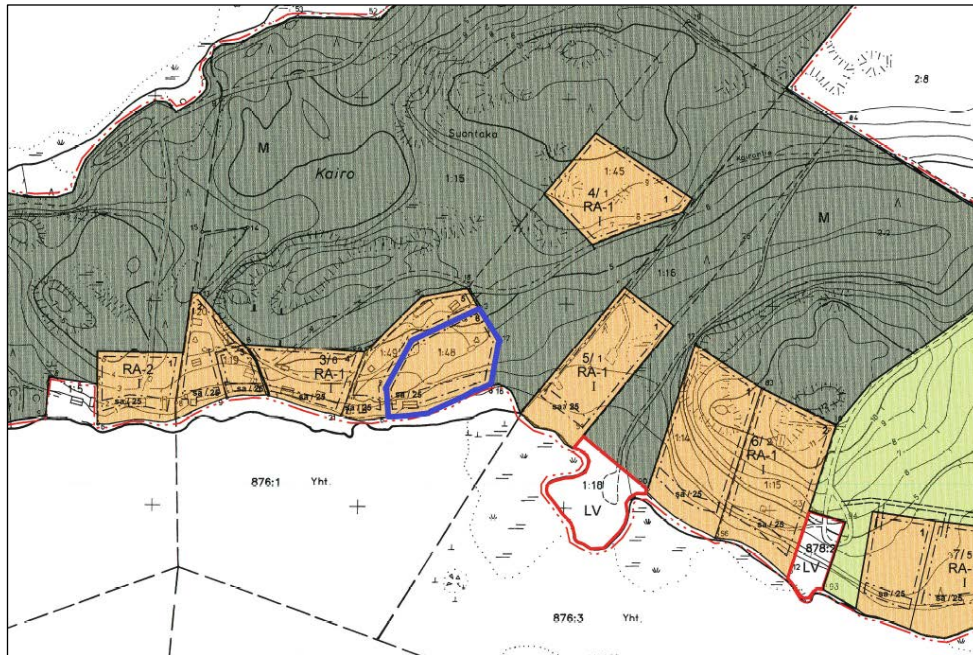
Ote Kalannin yleiskaavaehdotuksesta (ranta-alueet pohjoinen).

RA-1 ₁	<p>Loma-asuntoalue. Numero osoittaa loma-asuinrakennuspaikkojen sallitun enimmäismäärän alueella. Rakennusoikeus yhtä loma-asuntoyksikköä kohden on 150 m², kuitenkin niin, että loma-asunnon kerrosala saa olla korkeintaan 100 m² ja saunarakennuksen 25 m². Rakennuspaikalle saa rakentaa myös 25 m² suuruisen vierasmajan sekä kaksi talousrakennusta.</p>
--------------------------	--

Ranta-asemakaava

Suunnittelualueella on voimassa 23.5.2007 voimaan tullut Uudenkaupungin ranta-asemakaava, jossa suunnittelualue on osoitettu yksiasuntoisten loma-asuntojen korttelialueeksi (RA-1).

Suunnittelualueen likimääräinen rajaus voimassa olevassa asemakaavassa on esitetty seuraavassa kuvassa.



Ote Uudenkaupungin ranta-asemakaavasta.



Yksiasuntoisen loma-asunnon korttelialue, jolle saa rakentaa enintään 100 m² suuruisen lomarakennuksen sekä vierasmajan ja saunarakennuksen ja loma-asumiseen liittyviä talousrakennuksia. Vierasmajan ja saunarakennuksen kerrosalat saavat olla enintään 25 m². Rakennusten yhteenlaskettu kerrosala saa olla enintään 150 m².

Ranta-asemakaavan yleisten määräysten mukaan:

Alueen puusto ja muu kasvillisuus sekä rantaviiva tulee säilyttää mahdollisimman luonnonmukaisena. Rakennusten ulkovuorauksen tulee olla puuta ja julkisivuiltaan maastoon hyvin sopeutuvia. Rakennusten harjaviivan on pääsääntöisesti oltava rannan suuntainen.

Rakennukset on sijoitettava merkitylle rakennusalueelle rakennuslupaviranomaisen edellyttämällä tavalla.

Loma-asuntojen jätevedet on käsiteltävä voimassa olevien lakien sekä ympäristöviranomaisten antamien määräysten mukaisesti.

Rakennusjärjestys

Suunnittelualueella on voimassa 12.6.2018 hyväksytty ja 14.8.2018 voimaan tullut Uudenkaupungin rakennusjärjestys.

Kaavan pohjakartta

Kaavan pohjakartta (1:2000) täyttää maankäyttö- ja rakennuslaissa ranta-asemakaavan pohjakartalle asetetut vaatimukset.

2.2 Tavoite

Kaavatyön tavoitteena on muuttaa suunnittelualueen rakennuspaikkojen käyttötarkoitus erillispientalojen korttelialueeksi (AO) ja päivittää rakennuspaikkakohtainen rakennusoikeus käyttötarkoitusta vastaavaksi.

Toteutuessaan ranta-asemakaavan muutoksella ei arvioida olevan valtakunnallista tai merkittävää maakunnallista vaikutusta.

2.3 Kaavan vaikuttavuus

Laadittavalla asemakaavan muutoksella ei arvioida olevan sellaisia vaikutuksia, että ne koskisivat valtakunnallisia tai merkittäviä maakunnallisia asioita tai että ne olisivat valtion viranomaisen toteuttamisvelvollisuuden kannalta tärkeitä.

2.4 Laadittavat selvitykset

Suunnittelualueelle laaditaan nykytilanneselvitys.

2.5 Arvioitavat vaikutukset

Kaavaa arvioidaan seuraavien ominaisuuksien osalta:

- ympäristölliset vaikutukset
- sosiaaliset vaikutukset
- taloudelliset vaikutukset
- mahdolliset muut vaikutukset

Vaikutuksista keskustellaan tarvittaessa viranomaisneuvottelujen yhteydessä. Lopullinen arviointi esitetään kaavaehdotuksen selostusosassa.

3. Osalliset

Osallisia ovat kaikki ne, joiden asumiseen, työntekoon tai muihin oloihin kaava saattaa huomattavasti vaikuttaa, sekä viranomaiset ja yhteisöt, joiden toimialaa kaava koskee.

Osallisia kaavahankkeessa ovat ainakin:

- suunnittelualueen maanomistajat, naapurikiinteistöjen maanomistajat sekä mahdolliset vuokra-alueen haltijat
- Uudenkaupungin kaupungin hallintokunnat
- Varsinais-Suomen ELY-keskus
- Varsinais-Suomen liitto

4. Kaavatyön vaiheet ja vuorovaikutuksen järjestäminen

Valmistelu- eli luonnosvaihe

Joulukuu 2023: Ranta-asemakaavan laadinnan *vireille tulo* sekä *osallistumis- ja arviointisuunnitelma tiedoksi ja nähtäville yhdessä kaavan valmisteluaineiston kanssa* kaavan laatijan tiloissa Turussa, internet-sivuilla www.ranta-asemakaava.fi/projektit/uusikaupunki, ilmoitus Uudenkaupungin Sanomat ja Vakka-Suomen Sanomat -lehdissä sekä tiedoksi kaavatyön osallisille. Aineisto pidetään nähtävillä 30 päivää, jonka aikana osalliset saavat lausua kaavaluonnoksesta mielipiteensä. Kaavaluonnoksesta kaavan laatija pyytää lausunnot Uudenkaupungin kaupunginhallitukselta, Varsinais-Suomen liitolta ja Varsinais-Suomen ELY-keskukselta, joille varataan mahdollisuus lausunnon antamiseen kaavaluonnoksen nähtävilläoloaikana.

Ehdotusvaihe

Helmikuu 2024: *Kaavaehdotus nähtäville*. Kaupunki asettaa kaavaehdotuksen virallisesti nähtäville 30 päiväksi ja ilmoittaa siitä osallisille sekä kuuluttaa kaupungin virallisissa ilmoituslehdissä, jolloin osalliset voivat tehdä vielä muistutuksen kaavaehdotuksesta. Kaavaehdotuksesta kaupunki pyytää tarvittaessa lausunnot viranomaisilta.

Hyväksymisvaihe

Huhtikuu 2024: Kaupunginvaltuuston *hyväksymispäätös*. Hyväksymistä koskevasta päätöksestä on mahdollista *valittaa* Turun hallinto-oikeuteen.

5. Yhteystiedot

Kaavan laatimisesta hyväksymiskäsittelyvaiheeseen asti vastaa Nosto Consulting Oy (y-tunnus 2343223-6).

Kaavan laatija:

dipl.ins. Pasi Lappalainen
puh. 0400 858 101, pasi.lappalainen@nostoconsulting.fi

suunnittelija Iris Hongisto
puh. 050 551 6777, iiris.hongisto@nostoconsulting.fi

Nosto Consulting Oy
Brahenkatu 7, 20100 TURKU

Uudenkaupungin kaupunki:

kaupunginarkkitehti Leena Arvela-Hellén
puh. 050 074 3087, leena.arvela-hellen@uusikaupunki.fi

kaavoitusarkkitehti Markus Gerke
puh. 040 351 9662, markus.gerke@uusikaupunki.fi

Hallinto- ja kehittämiskeskus
Kaupunkisuunnittelu
Välskärintie 2 c, 23500 Uusikaupunki

6. Palaute osallistumis- ja arviointisuunnitelmasta

Osallistumis- ja arviointisuunnitelmaa koskevat parannusehdotukset voi osoittaa yllä nimetyille henkilöille kaavoitustyön aikana.

Nosto Consulting Oy