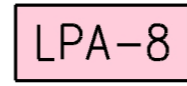
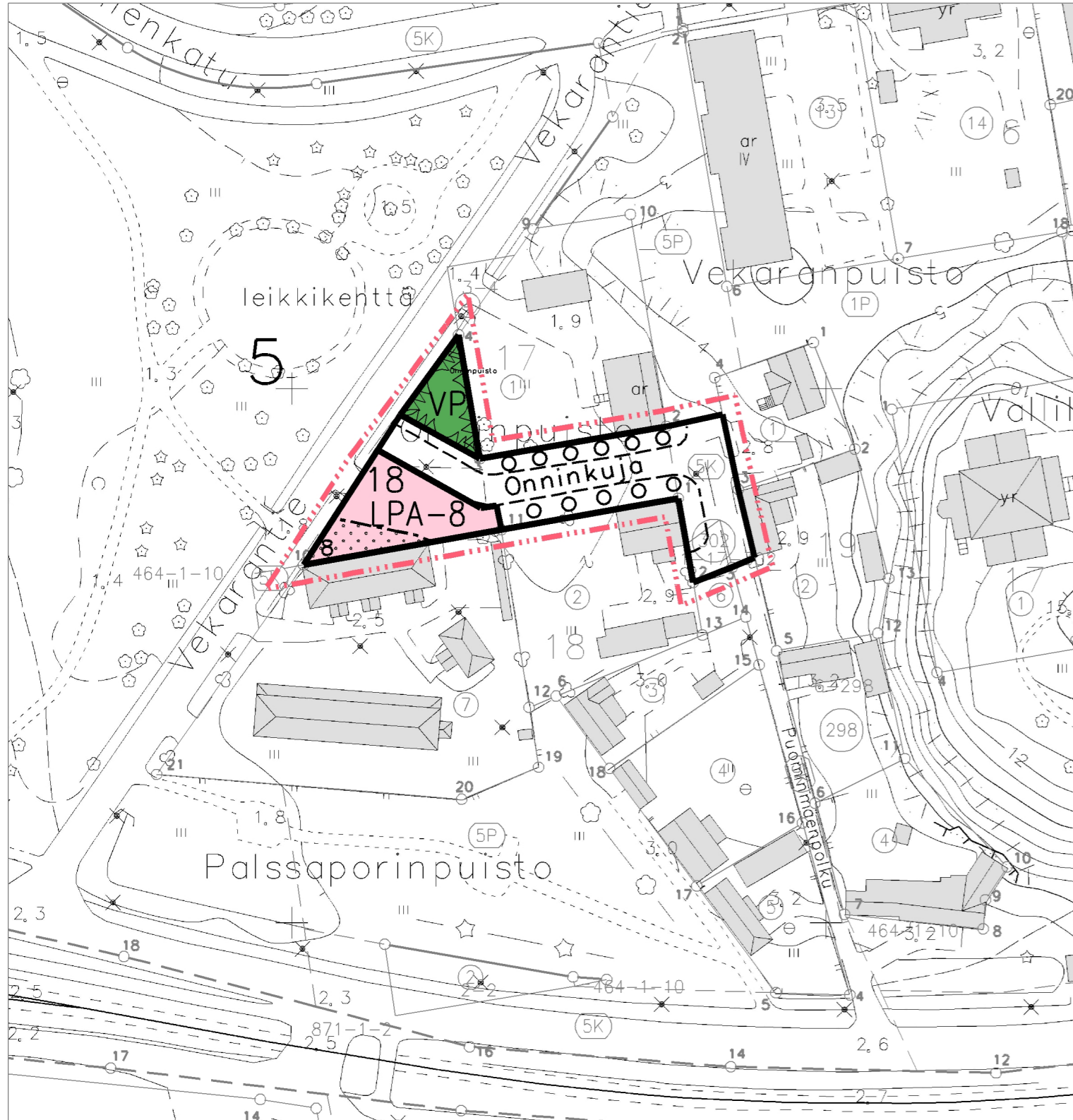
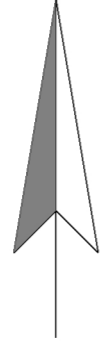


Ak 0528

Ehdotus 10.3.2025


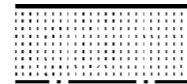


5

18

8

Onninkuja



**ASEMAKAAVAMERKINNÄT JA -MÄÄRÄYKSET:**

1. Aluevarausmerkinnät:

Puisto.

Autopaikkojen korttelialue. Alueelle saa sijoittaa tontin 7 suojeltujen rakennusten asuntojen autopaikat sekä tarvittaessa jätehuollon.

2. Muut merkinnät:

3 m kaava-alueen rajan ulkopuolella oleva viiva.

Korttelin, korttelinosan ja alueen raja.

Ohjeellinen alueen tai osa-alueen raja.

Kaupunginosan numero.

Korttelin numero.

Ohjeellisen tontin/rakennuspaikan numero.

Kadun, tien, katuaukion, torin, puiston tai muun yleisen alueen nimi.

Istutettava alueen osa.

Säilytettävä/istutettava puurivi.

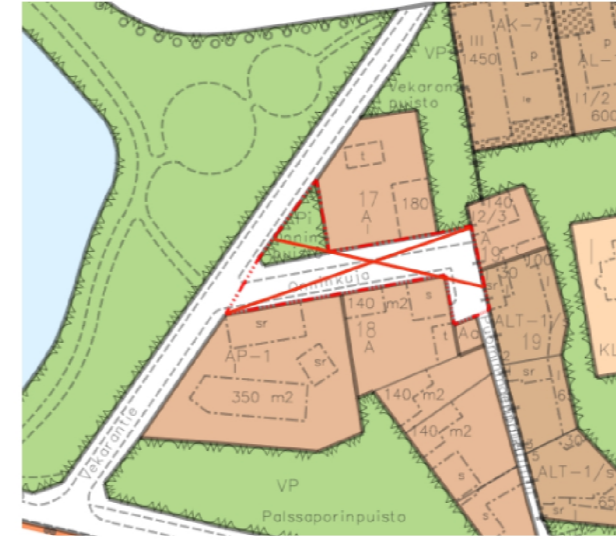
Katu.

**ERITYISIÄ MÄÄRÄYKSIÄ:**

Katualue ja LPA-alue tule toteuttaa sorapintaisina.

Pysäköintialueelle kulku tapahtuu Onninkujan katualueelta. Liittymä Vekarantieltä LPSalueelle sallitaan siihen asti kunnes Onninkuja toteutuu.

**POISTOKARTTA**



**UUSIKAUPUNKI**  
Kaupunkisuunnittelu

**Asemakaavan muutos koskee:**  
5 kaupunginosan katu- ja puistoaluetta

**Asemakaavan muutoksella muodostuu:**  
5 kaupunginosan korttelin 18 tontti 8 sekä katu- ja puistoaluetta (VP).

**1:1000**

Suun. Leena Viljanen

Piirt. LV

Tällä asemakaava-alueella tulee olla erillinen tonttijako

Uudessakaupungissa

Kaupunginarkkitehti

Leena Arvela-Hellén

Pohjakartta täyttää 1284/99 annetun kaavoitusmittausasetuksen vaatimukset.

Uudessakaupungissa

Kiinteistöinsinööri

Leena Viljanen

Nähtävänä luonnos 23.1.- 24.2.2025  
ehdotus

Kh:

Kv: